







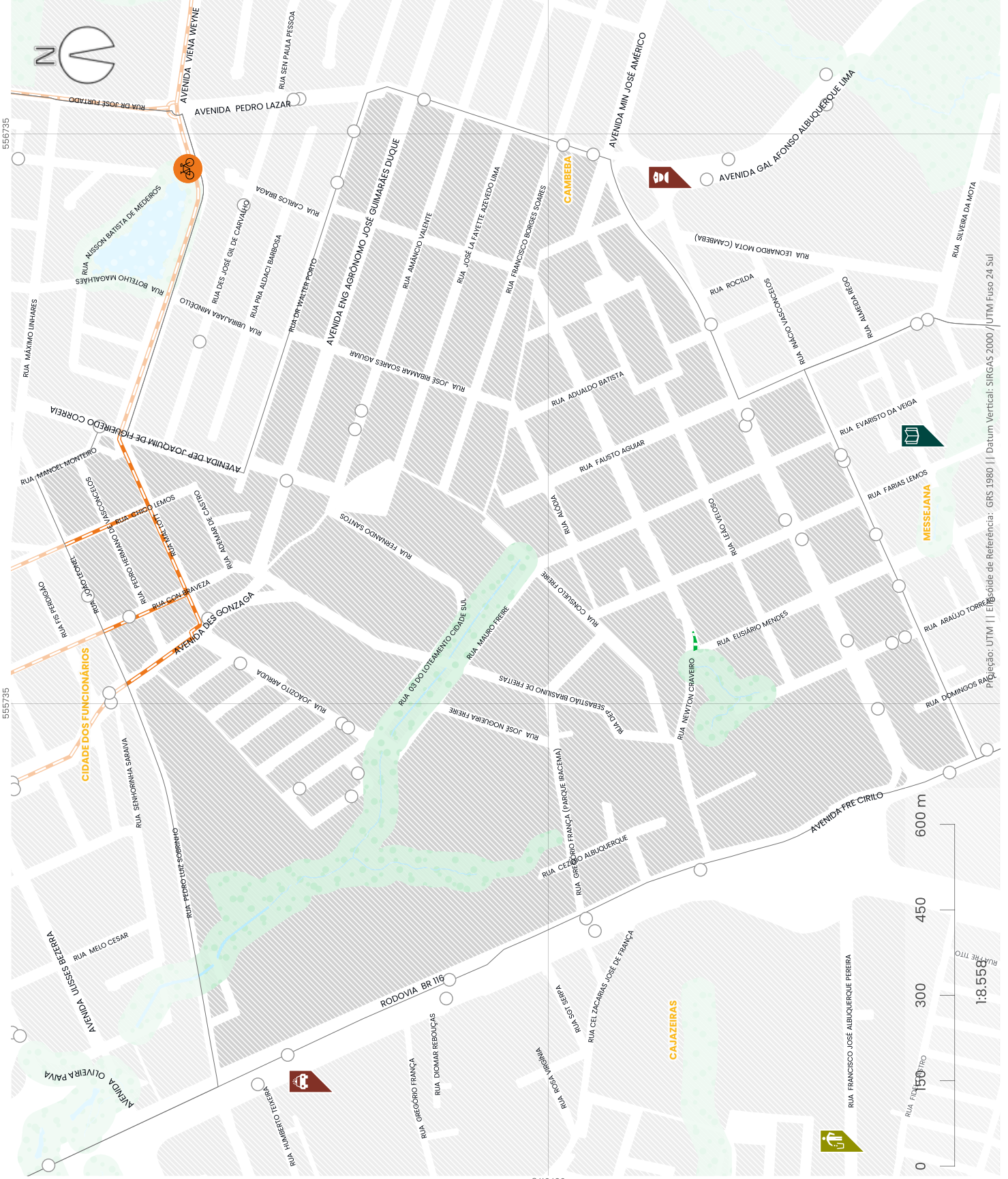
Parque Iracema

LEGENDA

-  Pontos de ônibus
-  Ciclovia
-  Praças
-  Recursos hídricos
-  Áreas verdes
-  Quarteirão

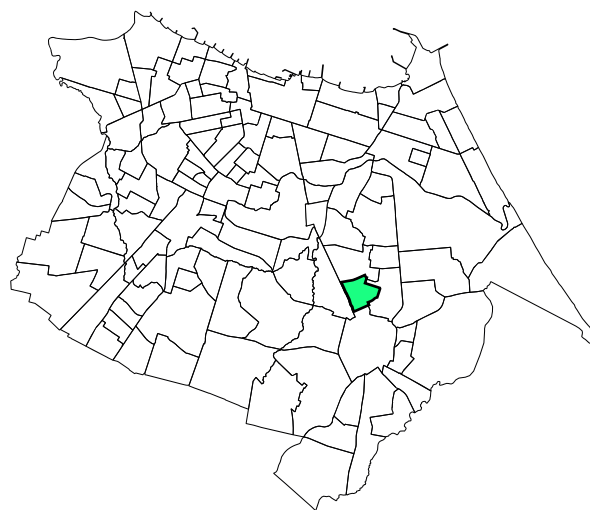
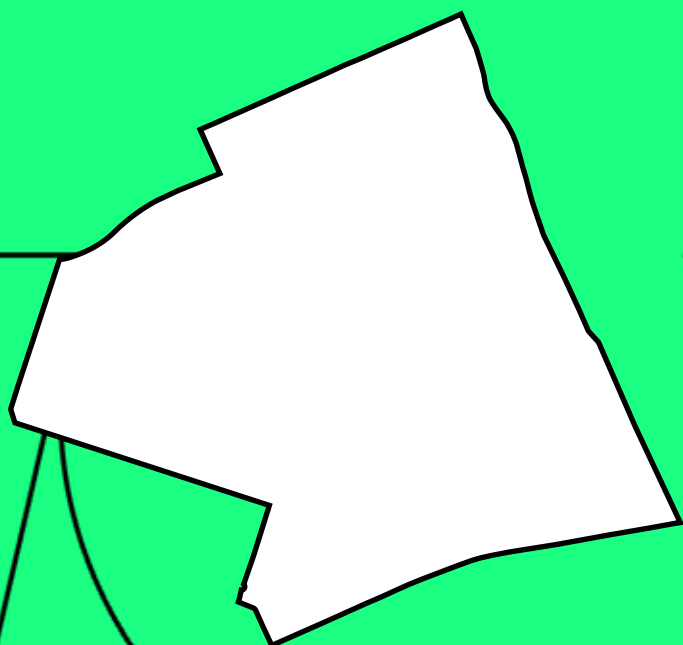






Seleção: UTM || Elipsóide de Referência: GRS 1980 || Datum Vertical: SIRGAS 2000 || UTM Fuso 24 Sul

Parque Iracema



Parque Iracema

regional **6**

território **28**

área **1,57 km²**

população **8.409 pessoas**

densidade **5.356 pessoas/km²**

renda média **R\$ 1.610,86 /mês**

IDH **0,50**

MAPA DE BOLSOS

121 - Fortaleza em Bairros é uma plataforma de acesso público com **informações confiáveis, uniformes e acessíveis** sobre os 121 bairros da capital cearense. Seu objetivo é aproximar a população da leitura da cidade na **escala humana e comunitária**, a partir de **dados e cartografias úteis** para o dia a dia do cidadão. Desenvolvida pelo Instituto de Planejamento de Fortaleza (Iplanfor), a iniciativa valoriza a **cultura de bairro como identidade** da Capital.

História e curiosidades

O Parque Iracema é mais um bairro que homenageia o escritor **José de Alencar**, pois traz no seu nome a referência à **Índia Iracema**, de seu romance mais conhecido.

No seu território, encontra-se o **Parque Del Sol**, área que aglutina vários condomínios verticais, apesar de manter um espaço verde considerável, além de opções para esportes e gastronomia.

121 BAIROS FORTALEZA EM



Imprima e dobre seu mapa

