













Guajeru

LEGENDA

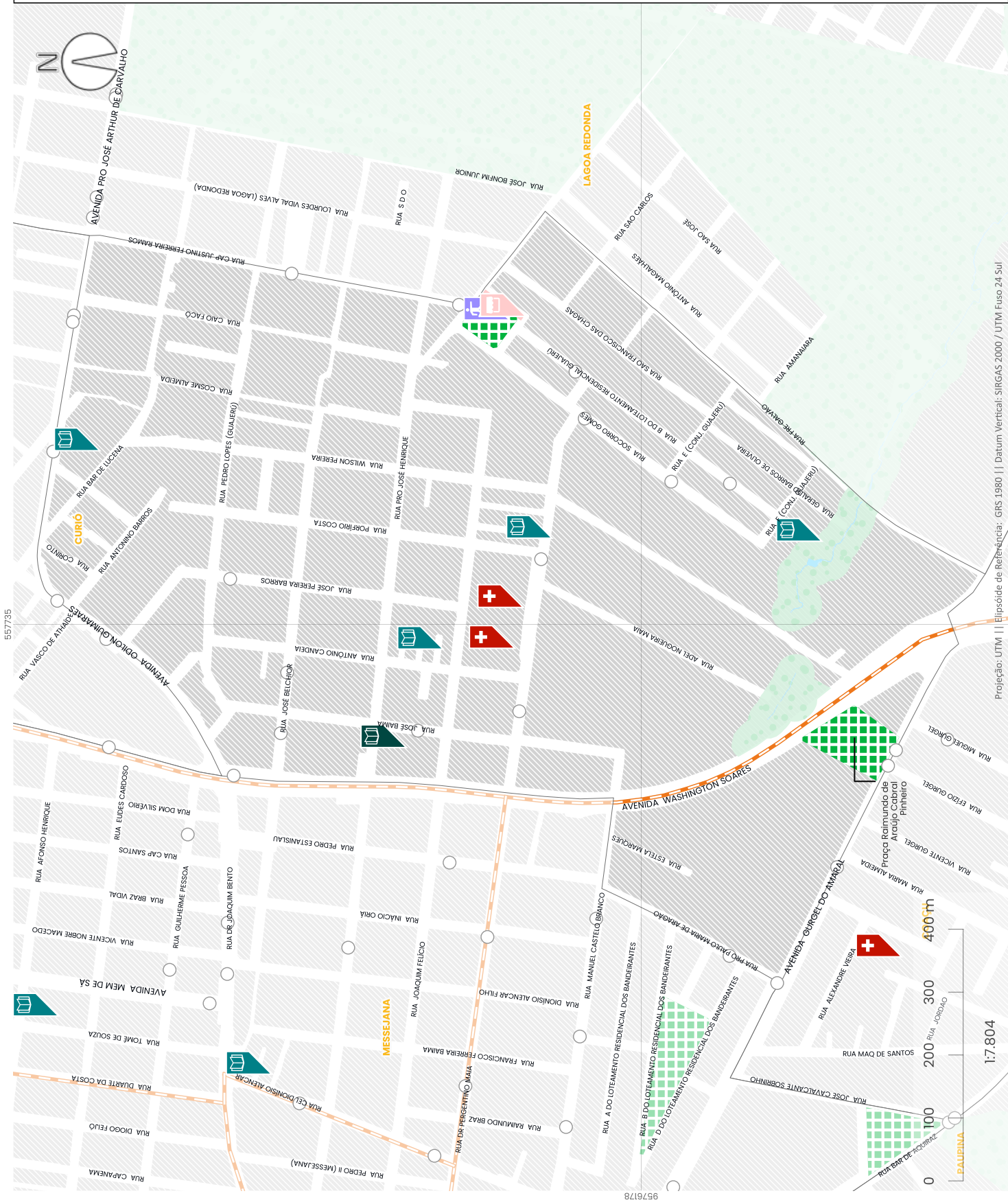
-  Pontos de ônibus
-  Ciclovia
-  Praças
-  Recursos hídricos
-  Áreas verdes
-  Quarteirão
-  Feiras livres
-  Areninhas
-  Escola municipal
-  Escola estadual
-  Unidades de saúde
-  Equipamentos de saúde

FORTALEZA EM
121 BARROS



Fortaleza
PREFEITURA

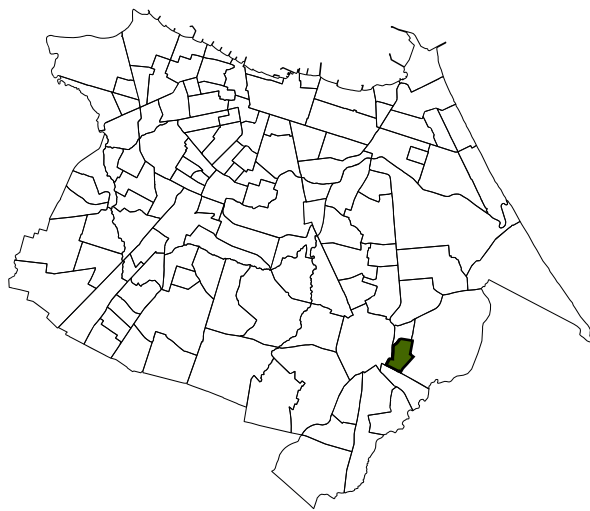
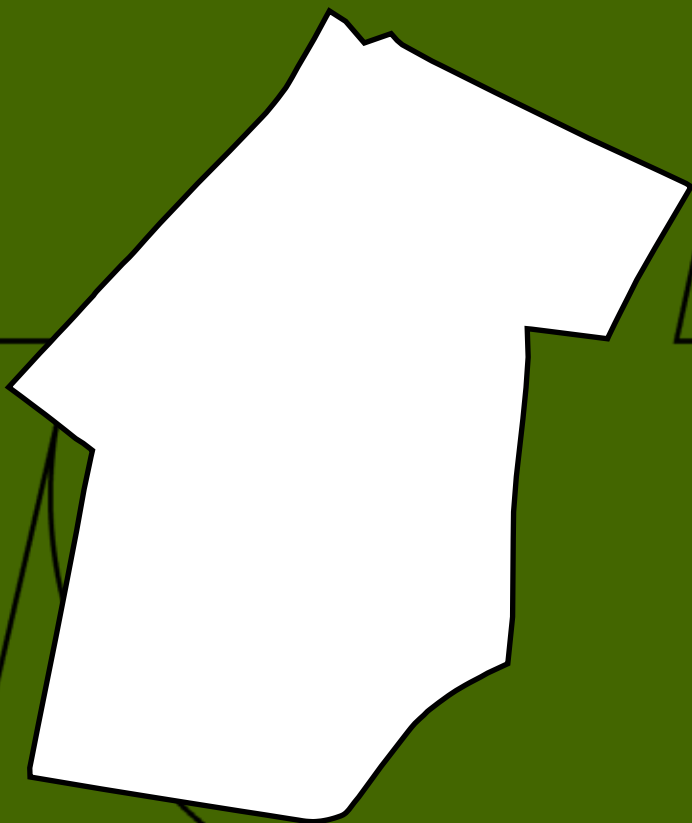
IPLANFOR
INSTITUTO DE PLANEJAMENTO DE CRIANÇA



557735

Projeção: UTM || Elipsóide de Referência: GRS 1980 || Datum Vertical: SIRGAS 2000 / UTM Fuso 24 Sul

1:7.804



Guajeru

regional **6**

território **29**

área **1,07 km²**

população **6.668 pessoas**

densidade **6.232 pessoas/km²**

renda média **R\$ 612,34 /mês**

IDH **0,28**

MAPA DE BOLSÃO

121 - Fortaleza em Bairros é uma plataforma de acesso público com **informações confiáveis, uniformes e acessíveis** sobre os 121 bairros da capital cearense. Seu objetivo é aproximar a população da leitura da cidade na **escala humana e comunitária**, a partir de **dados e cartografias úteis** para o dia a dia do cidadão. Desenvolvida pelo Instituto de Planejamento de Fortaleza (Iplanfor), a iniciativa valoriza a **cultura de bairro como identidade** da Capital.

História e curiosidades

A palavra "guajeru" faz referência a um arbusto frutífero e rasteiro que nasce em lugares arenosos. Vem de "gua" (pintado) e "juru" (boca), porque o **fruto tinge os lábios** de quem o come.

Um equipamento muito significativo para a população do bairro é a sua praça, a qual faz parte do projeto **"Praça Amiga da Criança"**.

121 BAIROS FORTALEZA EM



Imprima e dobre seu mapa