



Dom Lustosa

LEGENDA

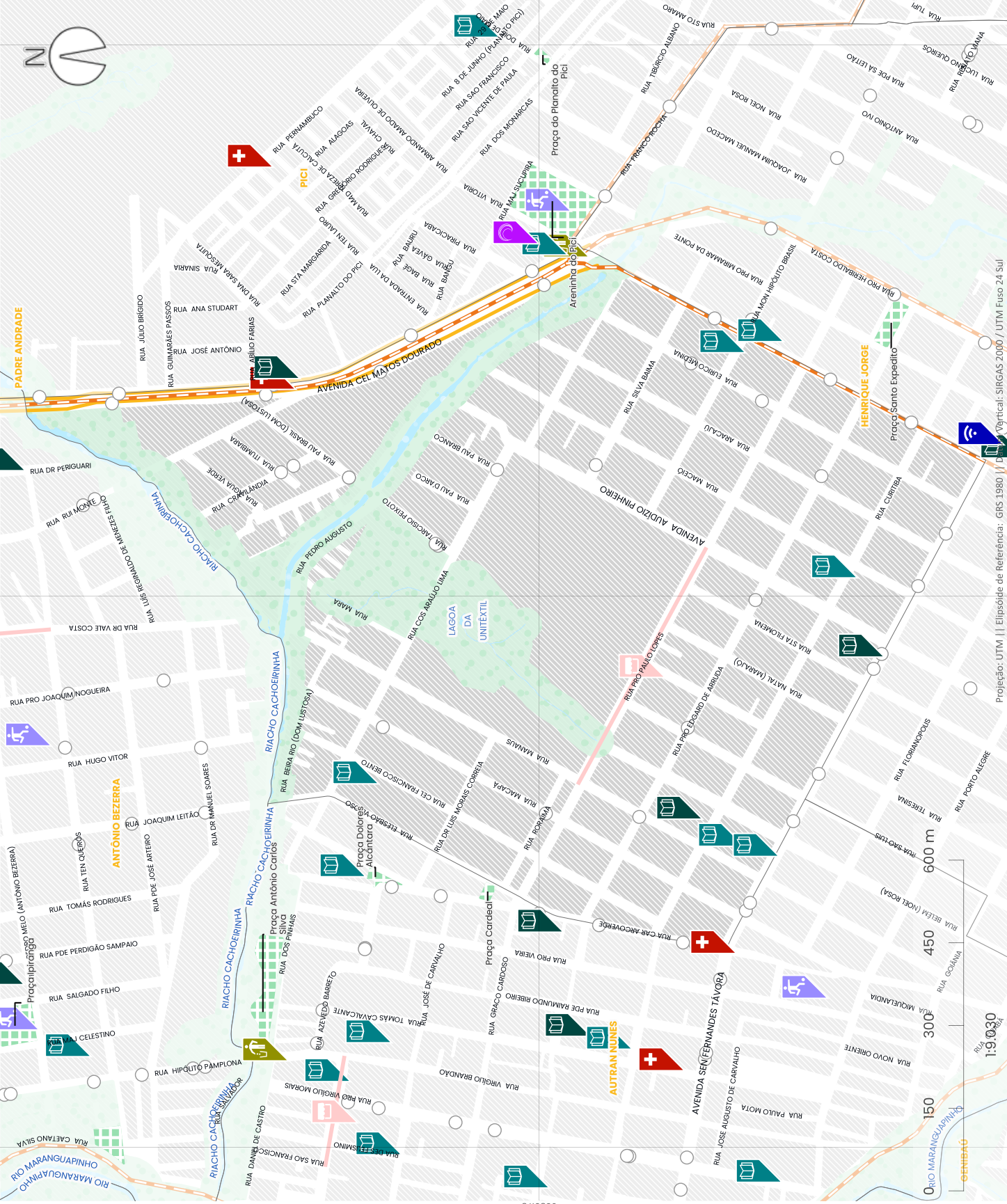
-  Pontos de ônibus
-  Ciclovia
-  BRT faixas exclusivas
-  Recursos hídricos
-  Áreas verdes
-  Quarteirão
-  Feiras livres
-  Escola municipal
-  Escola estadual
-  Equipamentos de saúde



546735

546735

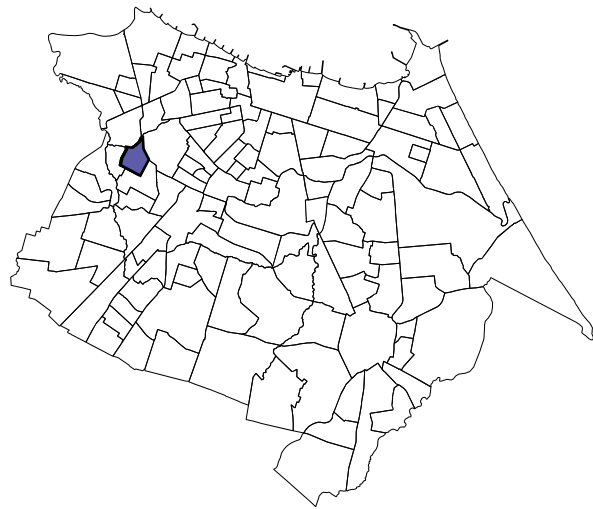
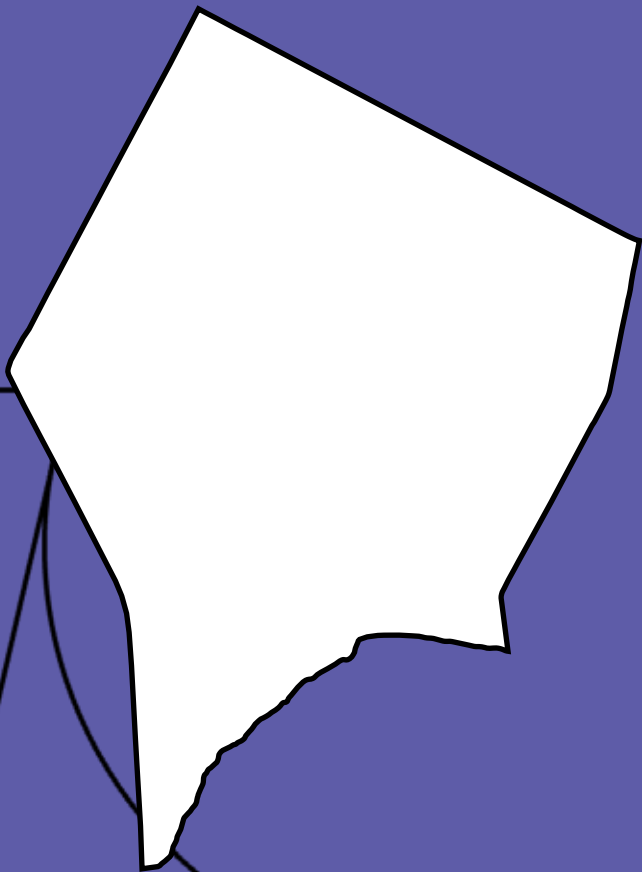
544735



Projeção: UTM || Elipsóide de Referência: GRS 1980 || Datum: SIRGAS 2000 / UTM Fuso 24 Sul

1:9 000

SENBAU



Dom Lustosa

regional **11**

território **37**

área **1,2 km²**

população **13.147 pessoas**

densidade **10.956 pessoas/km²**

renda média **R\$ 547,8 /mês**

IDH **0,32**

História e curiosidades

O bairro foi desenvolvido nas terras que pertenciam à **família Pompeu**. Na década de 1960, foram vendidas e loteadas. Em parte dessa área, foi construída uma indústria de tecelagem que atualmente funciona com novo nome e proprietário.

O bairro recebeu a nomenclatura em homenagem a **Dom Antônio de Almeida Lustosa**, padre salesiano nascido em Minas Gerais, professor de Filosofia e Teologia. Em 1941, tomou posse como bispo na **Arquidiocese de Fortaleza**.

Dom Lustosa também foi autor dos **vitrais** que ornamentam a **Catedral Metropolitana de Fortaleza**.

Constam como parte de sua obra: 30 novas paróquias, 45 escolas, 14 centros de saúde na periferia de Fortaleza, além dos hospitais São José e Cura D'ars (hoje Hospital São Camilo).

121 - Fortaleza em Bairros é uma plataforma de acesso público com **informações confiáveis, uniformes e acessíveis** sobre os 121 bairros da capital cearense. Seu objetivo é aproximar a população da leitura da cidade na **escala humana e comunitária**, a partir de **dados e cartografias úteis** para o dia a dia do cidadão. Desenvolvida pelo Instituto de Planejamento de Fortaleza (Iplanfor), a iniciativa valoriza a **cultura de bairro como identidade** da Capital.

121 BAIROS FORTALEZA EM



Imprima e dobre seu mapa