















Cristo Redentor

LEGENDA

-  Pontos de ônibus
-  Estações Bicicletar
-  Ciclovia
-  BRT faixas exclusivas
-  Praças
-  Faixa de areia
-  Quarteirão
-  Feiras livres
-  Areninhas
-  Escola municipal
-  Escola estadual
-  Ecopontos
-  Equipamentos de saúde
-  Batalhão da Polícia Militar

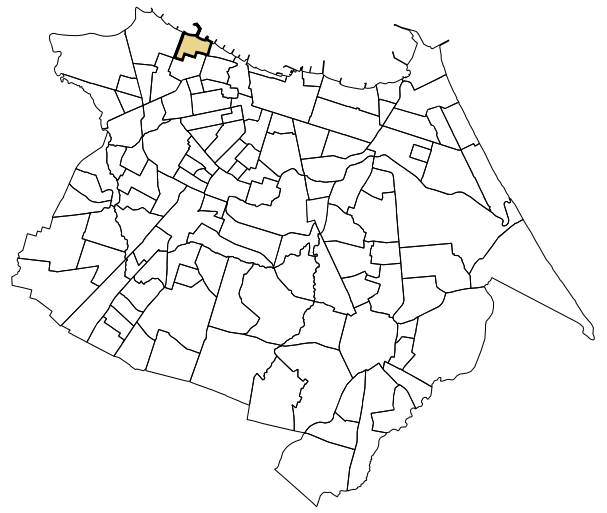
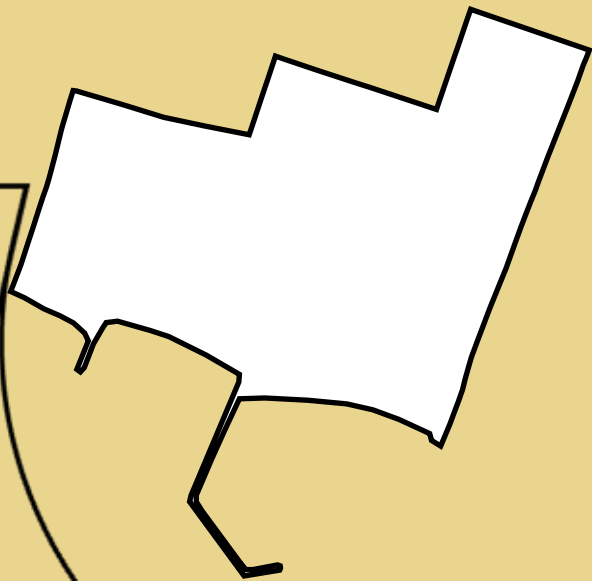






547735 548735 9591178 959178
 Escala: 1:8.496
 Datum Vertical: SIRGAS 2000 / UTM Fuso 24 S
 Datum Horizontal: SIRGAS 2000 / UTM Fuso 24 S
 Elipsóide de Referência: GRS 1980
 Projeção: UTM
 Autor: José Guedes
 Praça João de Deus
 Martins

Cristo Redentor



Cristo Redentor

regional **1**

território **4**

área **1,19 km²**

população **26.717 pessoas**

densidade **22.451 pessoas/km²**

renda média **R\$ 377,42 /mês**

IDH **0,25**

História e curiosidades

Considera-se o padre **Caetano Minette de Tillesse** o fundador do bairro Cristo Redentor.

O bairro fica no Grande Pirambu, região escolhida pelo sacerdote para passar um tempo da sua vida na década de 1960, após decidir morar em um dos lugares mais pobres da América Latina – à época, a favela do **Grande Pirambu**.

O padre realizou inúmeros trabalhos sociais e religiosos: ajudou na criação de 100 crianças, sendo 46 registradas em cartório com o seu sobrenome.

Ainda hoje o bairro se destaca pela quantidade de **projetos sociais** no território, que buscam melhorar a vida das pessoas.

121 - Fortaleza em Bairros é uma plataforma de acesso público com **informações confiáveis, uniformes e acessíveis** sobre os 121 bairros da capital cearense. Seu objetivo é aproximar a população da leitura da cidade na **escala humana e comunitária**, a partir de **dados e cartografias úteis** para o dia a dia do cidadão. Desenvolvida pelo Instituto de Planejamento de Fortaleza (Iplanfor), a iniciativa valoriza a **cultura de bairro como identidade** da Capital.

121 BAIROS FORTALEZA EM



Imprima e dobre seu mapa