







# Manuel Dias Branco

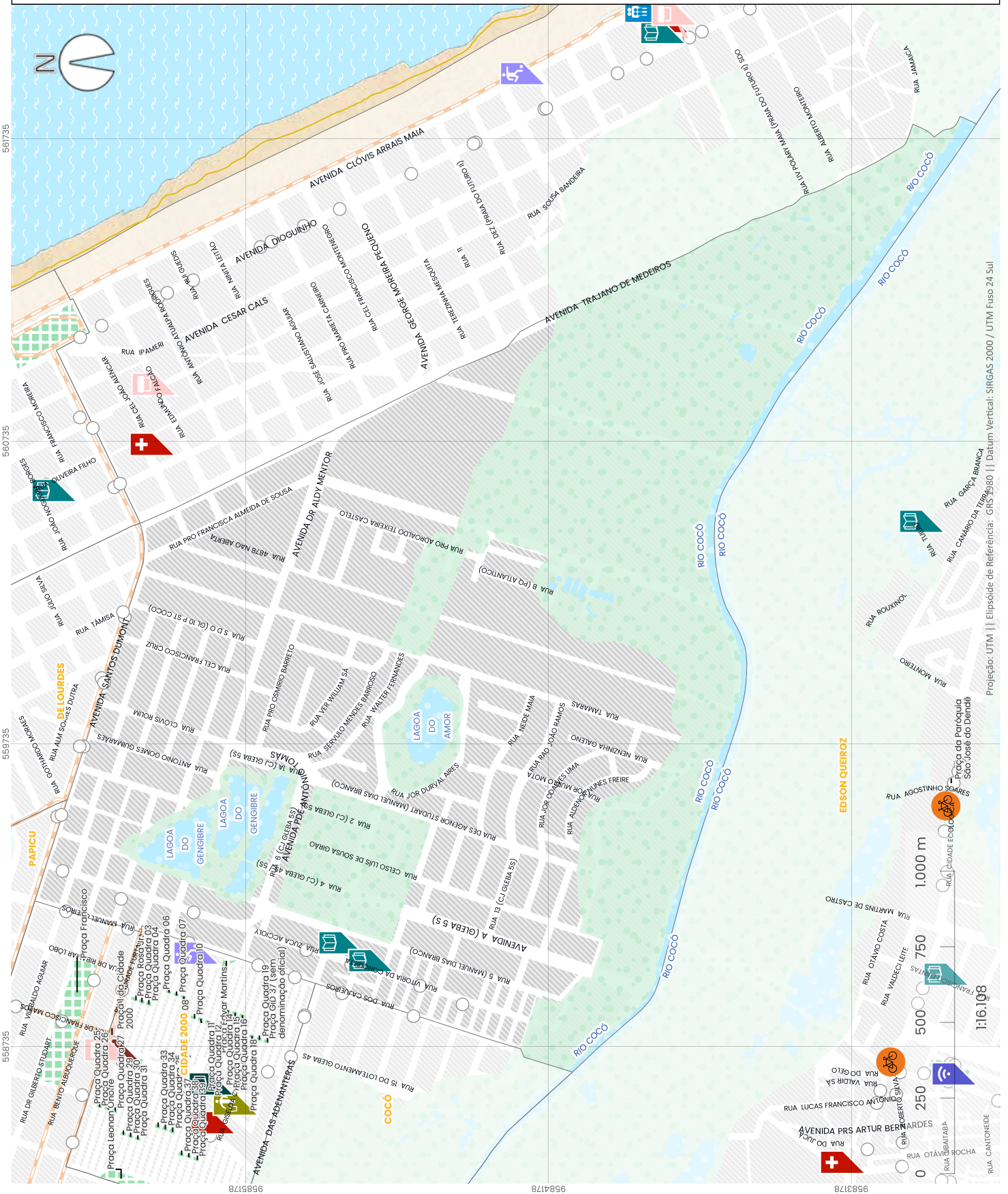
## LEGENDA

-  Pontos de ônibus
-  Ciclovia
-  Recursos hídricos
-  Áreas verdes
-  Quarteirão
-  Escola municipal

FORTALEZA EM  
**111 BARROS**

**Fortaleza**  
PREFEITURA

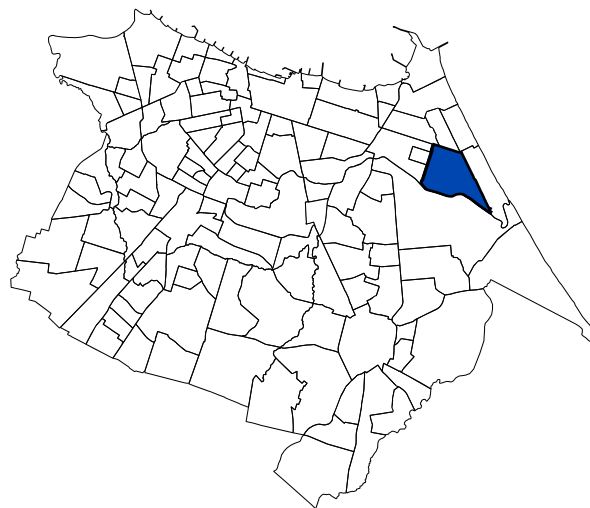

**IPLANFOR**  
INSTITUTO DE PLANEJAMENTO DE TERRELAZAS

Projeção: UTM || Elipsóide de Referência: GRS\_80 || Datum Vertical: SIRGAS 2000 / UTM Fuso 24 Sul



# Manuel Dias Branco



## Manuel Dias Branco

regional **7**

território **23**

área **4,45 km<sup>2</sup>**

população **1.447 pessoas**

densidade **325 pessoas/km<sup>2</sup>**

renda média **R\$ 1.239,43 /mês**

IDH **0,33**

## MAPA DE BOLSO

**121 - Fortaleza em Bairros** é uma plataforma de acesso público com **informações confiáveis, uniformes e acessíveis** sobre os 121 bairros da capital cearense. Seu objetivo é aproximar a população da leitura da cidade na **escala humana e comunitária**, a partir de **dados e cartografias úteis** para o dia a dia do cidadão. Desenvolvida pelo Instituto de Planejamento de Fortaleza (Iplanfor), a iniciativa valoriza a **cultura de bairro como identidade** da Capital.

121 BAIROS FORTALEZA EM



Imprima e dobre seu mapa

## História e curiosidades

O bairro era conhecido como **Dunas** e recebeu o nome de Manoel Dias Branco em homenagem ao empresário **fundador da Padaria Imperial**, a qual posteriormente passou a se chamar M. Dias Branco, sendo uma das maiores empresas do ramo alimentício do Brasil.

A área possui muitos **casarões** e condomínios fechados, com maior percentual de habitações horizontais.

Tem uma das **vistas mais bonitas** da Cidade, por ter **vastas dunas e visão do litoral** da Praia do Futuro.

