






















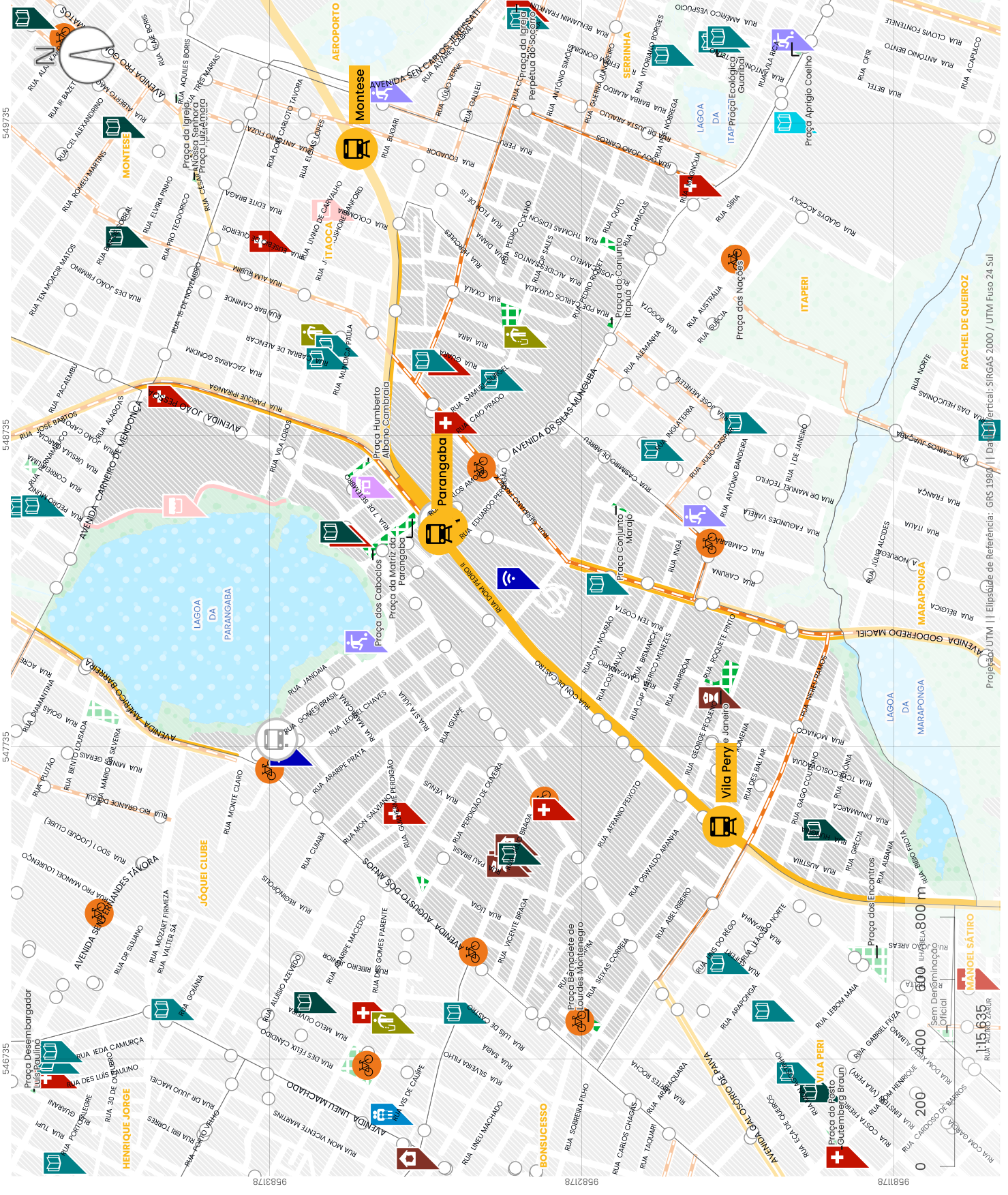


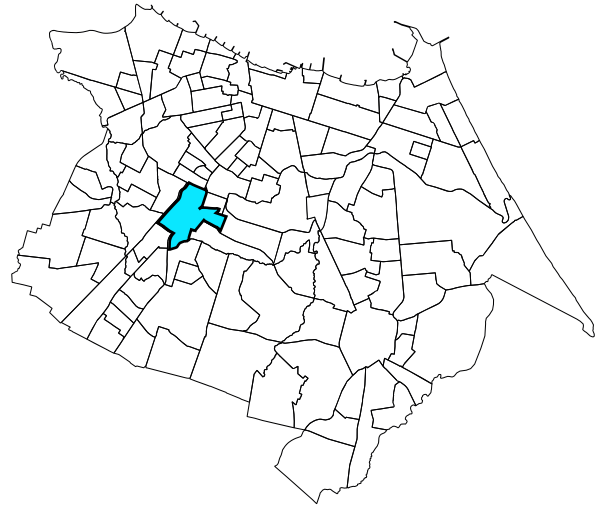
Parangaba

LEGENDA

-  Pontos de ônibus
-  Estações Bicicletar
-  Estações de metrô / VLT
-  Terminais de ônibus
-  Ciclovia
-  BRT faixas exclusivas
-  Linhas de metrô e VLT
-  Praças
-  Microparques urbanos
-  Recursos hídricos
-  Áreas verdes
-  Quarteirão
-  Feiras livres
-  Mercados públicos
-  Areninhas
-  Wi-For
-  Escola municipal
-  Escola estadual
-  Ecopontos
-  Unidades de saúde
-  Equipamentos de saúde
-  Delegacias
-  Batalhão da Polícia Militar



Projeção: UTM | Elipsóide de Referência: GRS 1980 | Datum: SIRGAS 2000 / UTM Fuso 24 Sul



Parangaba

regional **4**

território **17**

área **4,04 km²**

população **30.947 pessoas**

densidade **7.660 pessoas/km²**

renda média **R\$ 787,91 /mês**

IDH **0,41**

MAPA DE BOLSOS

121 - Fortaleza em Bairros é uma plataforma de acesso público com **informações confiáveis, uniformes e acessíveis** sobre os 121 bairros da capital cearense. Seu objetivo é aproximar a população da leitura da cidade na **escala humana e comunitária**, a partir de **dados e cartografias úteis** para o dia a dia do cidadão. Desenvolvida pelo Instituto de Planejamento de Fortaleza (Iplanfor), a iniciativa valoriza a **cultura de bairro como identidade** da Capital.

121 BAIROS FORTALEZA EM



Imprima e dobre seu mapa

História e curiosidades

No tupi-guarani, a palavra "parangaba" significa "**beleza ou formosura**". O bairro é resultado de uma transformação ao longo da história, pois, em princípio, era uma aldeia indígena; depois foi elevada à condição de vila, chegou a ser um distrito de Fortaleza, até que, em 1921, virou um bairro da Capital. Com todas essas mudanças, seu nome também foi alterado: Parangaba, Arronches, Parangaba e, por fim, Parangaba novamente.

A lagoa presente no território é um rico patrimônio ambiental, tendo o maior volume de água em Fortaleza e uma área aproximada de 36 hectares.

Contam os antigos moradores que houve um tempo em que a lagoa secou. Foi "na época da Guerra dos Americanos", a Segunda Guerra Mundial. Os soldados ficaram no Pici e, em meio à estiagem, chegaram com caminhões à lagoa para retirar água e levar à base, até que o **reservatório secou**.

Parangaba ainda mantém o jeitinho de cidade de Interior, com vários pontos em comum com Messejana. Há quem diga que são "irmãs".



SUSTAINABLE DEVELOPMENT GOALS



CARTA BRASILEIRA CIDADES INTELIGENTES



FORTALEZA 2040



unesco



What Works Cities Certification



INREDE



FORTALEZA 2040

DESIGUALLAB

IPLANFOR



FORTALEZA PREFEITURA